

**Nos/Réf :** 00475MAX0125STE  
**Vos/Réf :** MJ ALPES,  
**Propriétaire(s) :**  
**Adresse du bien :** ZAC PASTEUR  
42152 L'HORME





20/01/2025  
16:24:01  
**Références cadastrales :**  
421100000F0541



## BASIAS - BASOL - ICPE - SIS

**BASIAS :** Base de données des anciens sites industriels et activités de services  
**BASOL :** Base de données des sites et des sols pollués ou potentiellement pollués  
**ICPE :** Installation classée pour la protection de l'environnement  
**SIS :** Secteur d'informations sur les sols

## SYNTHÈSE

	Emprise des parcelles	100m autour	500m autour
 BASIAS	0	0	13
 BASOL	0	0	1
 ICPE	0	0	4
 SIS	0	0	0

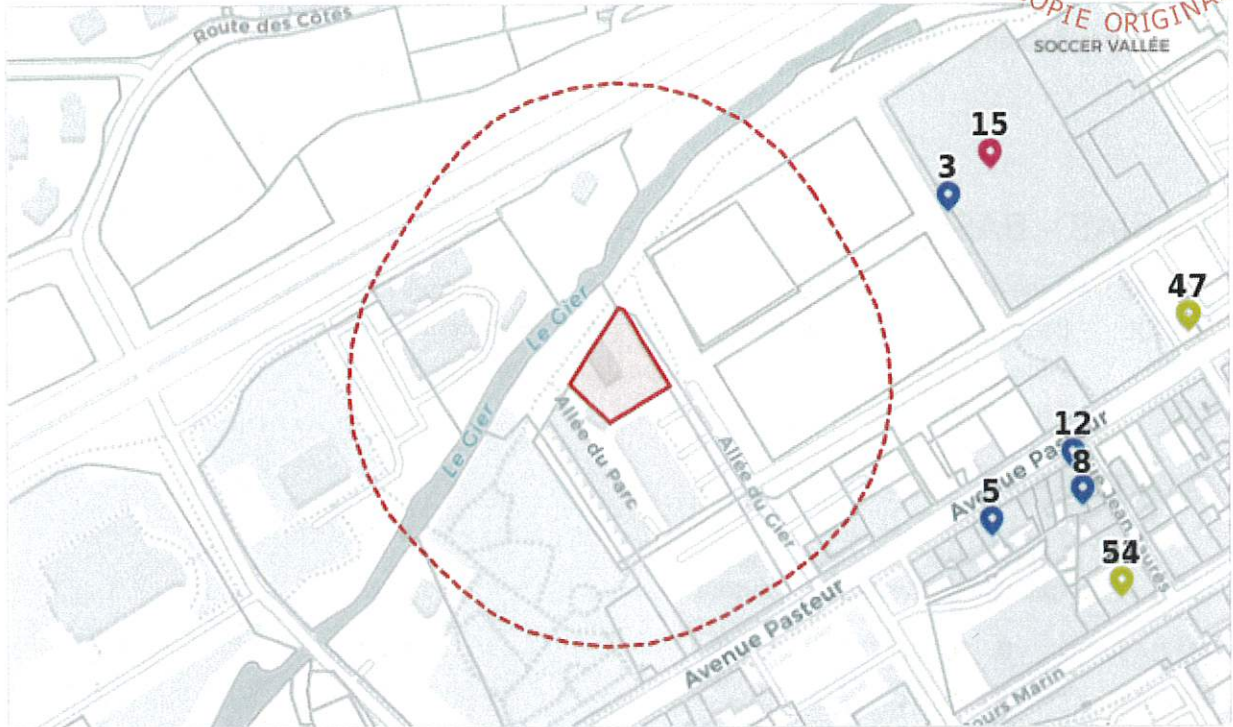


*Nous vous informons que le présent document est établi sur la base des éléments fournis à ce jour par les bases de données de l'Etat (BASOL, BASIAS, ICPE, SIS). Il constitue un simple document d'information et ne peut être considéré comme un constat/diagnostic de pollution des sols, ou être assimilé à une autorisation/déclaration administrative. Terranota ne saurait être tenu pour responsable des erreurs, imprécisions, absences ou oublis relatifs aux informations mises à disposition par l'Etat, du fait de la non exhaustivité des bases de données fournies et de leur mise à jour aléatoire.*

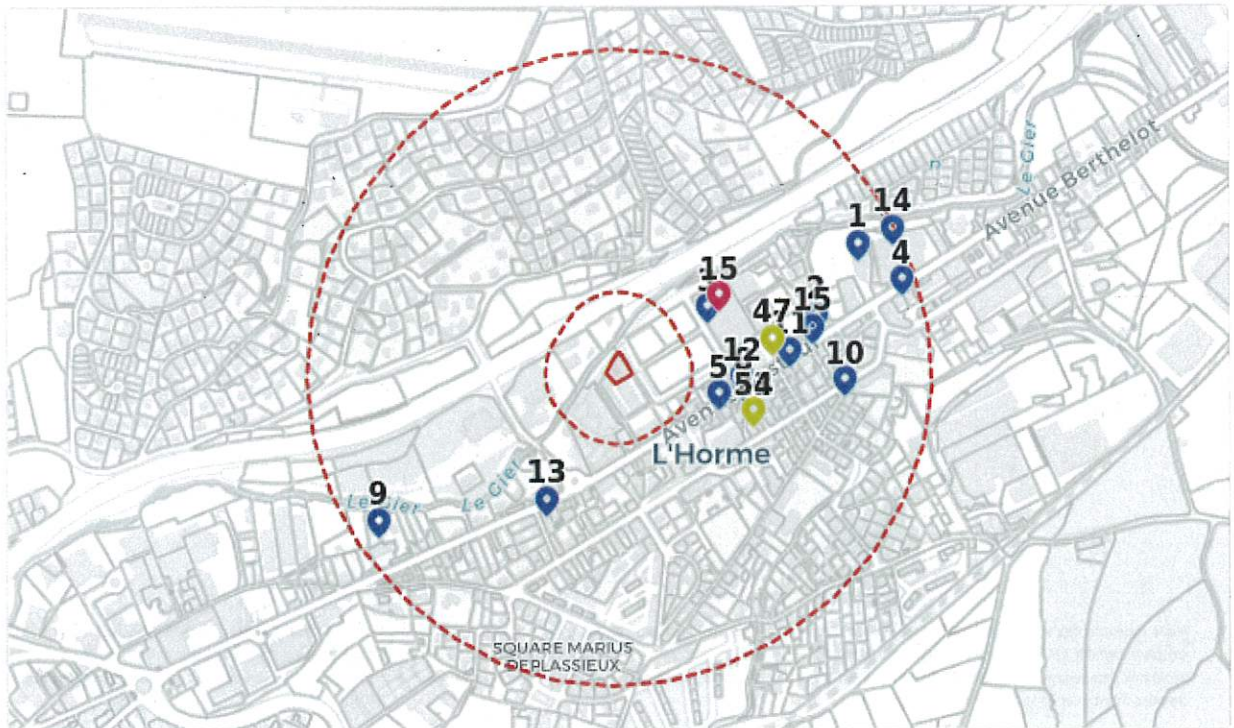
20/01/2025  
16:24:01

TERRANOTA  
COPIE ORIGINALE CERTIFIÉE

**Plan de situation à 100m**



**Plan de situation à 500m**





## Liste des sites situés sur l'emprise des parcelles

**BASIAS** (0)

**BASOL** (0)

**ICPE** (0)

**SIS** (0)





## Liste des BASIAS situés à moins de 500m de l'emprise des parcelles

### BASIAS ( 13 )

ID	Code	Nom	État	Activité Seveso Début/Fin	
1	SSP4055500	M. Augustin GIRARDET	En arrêt	-	-
2	SSP4054739	Sté des Anciens Ets DREVET-BIEHLER	Indéterminé	-	-
3	SSP4054742	SA Nouvelle Industrie RICHIER (Dir.: M. RAUSCHER), anc. SA RICHIER, anc. Sté HORME et BUIRE, anc. SA des Aciéries du NORD	Indéterminé	-	-
4	SSP4055499	Sieur GIRARDET	Indéterminé	-	-
5	SSP4057629	Mme Raymonde MAGNOULOUX	Indéterminé	-	-
8	SSP4058199	M. Etienne GILLAGNIER	Indéterminé	-	-
9	SSP4058489	M. GIRODET Pierre	Indéterminé	-	-
10	SSP4058484	MM. Jean-Pierre MICHALET et Gérard CHAPPE	Indéterminé	-	-
11	SSP4058493	Michel PHILIBERT	Indéterminé	-	-
12	SSP4058494	M. CAVALETTO	Indéterminé	-	-

20/01/2025  
16:24:01

## Liste des BASIAS situés à moins de 500m de l'emprise des parcelles

### BASIAS (13)

ID	Code	Nom	État	Activité	Seveso	Début/Fin
13	SSP4058495	Jacques CHENET	Indéterminé	-	-	
14	SSP4058917	SA Ets FRANCON et Cie (Françon)	Indéterminé	-	-	
15	SSP4058924	M. A. POULAT, anc. "Charbons transport" POULAT	Indéterminé	-	-	

20/01/2025  
16:24:01

## Liste des BASOL situés à moins de 500m de l'emprise des parcelles

### BASOL (1)

ID	Code	Nom	État	Activité	Seveso	Début/Fin
15	SSP001103401	BASOL sans nom 0	En cours	-	-	

20/01/2025  
16:24:01

## Liste des ICPE situés à moins de 500m de l'emprise des parcelles

### ICPE (4)

ID	Code	Nom	État	Activité	Seveso	Début/Fin
21	0003202561	[NC]SuperU	-	DREAL AURA	-	
23	0003203038	RECYC'AUTO	-	DREAL AURA	-	
47	0006104969	RICHIER SOCIETE NOUVELLE INDUSTRIE	En fin d'exploitation	DREAL AURA	Non Seveso	
54	0006105034	FMI PROCESS	En exploitation avec titre	DREAL AURA	Non Seveso	

